

Согласовано



Утверждаю



Согласовано

Начальник ОМС
«Управление образования
города Каменска - Уральского»
_____ Л.М. Миннуллина
«_____» _____ 2020г.



паспорт

***дорожной безопасности муниципального
автономного общеобразовательного учреждения
«Средняя общеобразовательная школа № 16 с
углубленным изучением отдельных предметов
имени Владимира Петровича Шевалева»***

г. Каменск – Уральский

2020 г.

Общие сведения

Муниципальное автономное общеобразовательное учреждение «Средняя общеобразовательная школа № 16 с углубленным изучением отдельных предметов имени Владимира Петровича Шевалева»

Юридический адрес: 623408 Свердловская область, г. Каменск – Уральский, ул. Дзержинского, 89-а

Фактический адрес: 623408 Свердловская область, г. Каменск – Уральский, ул. Дзержинского, 89-а

Руководители Средней школы № 16:

Директор	Парамонов Сергей Дмитриевич	т. 31-15-74
Заместитель директора по учебной работе	Кырчикова Мария Эрнстовна	т. 30-43-83
Заместитель директора по воспитательной работе	Скоринов Владимир Анатольевич	т. 30-43-83
Ответственный работник Управления образования	Ведущий специалист УО Жилин Денис Валентинович	т. 39-62-04
Ответственный от ОГИБДД	Кара О.В.	т.32-23-70
Ответственный работник за мероприятия по профилактике детского травматизма	Заместитель директора по воспитательной работе Скоринов Владимир Анатольевич	т. 30-43-83

Ответственный работник
дорожно-эксплуатационной
организации, осуществляющей
содержание улично-дорожной
сети (УДС)

МКУ «Управление городского хозяйства»

Барбицкий Яков Юрьевич т. 39-98-88

Ответственный работник
дорожно-эксплуатационной
организации, осуществляющей
содержание технических средств
организации дорожного
движения (ТСОДД)

Барбицкий Яков Юрьевич т. 39-98-88

Количество обучающихся

712

Наличие уголков по БДД

Уголки по БДД имеются,
расположены на 1 и 2 этажах,
а также в каждом учебном кабинете.

Наличие класса по БДД

имеется, кабинет № 29а

Наличие площадки по БДД

Площадка имеется во дворе школы

Наличие автобуса в школе

Нет

Время занятий в Средней школе № 16:

1 смена: 8-30час – 14-25час.

2 смена: 12-20час. - 17-25час.

Телефоны оперативных служб

Дежурная часть

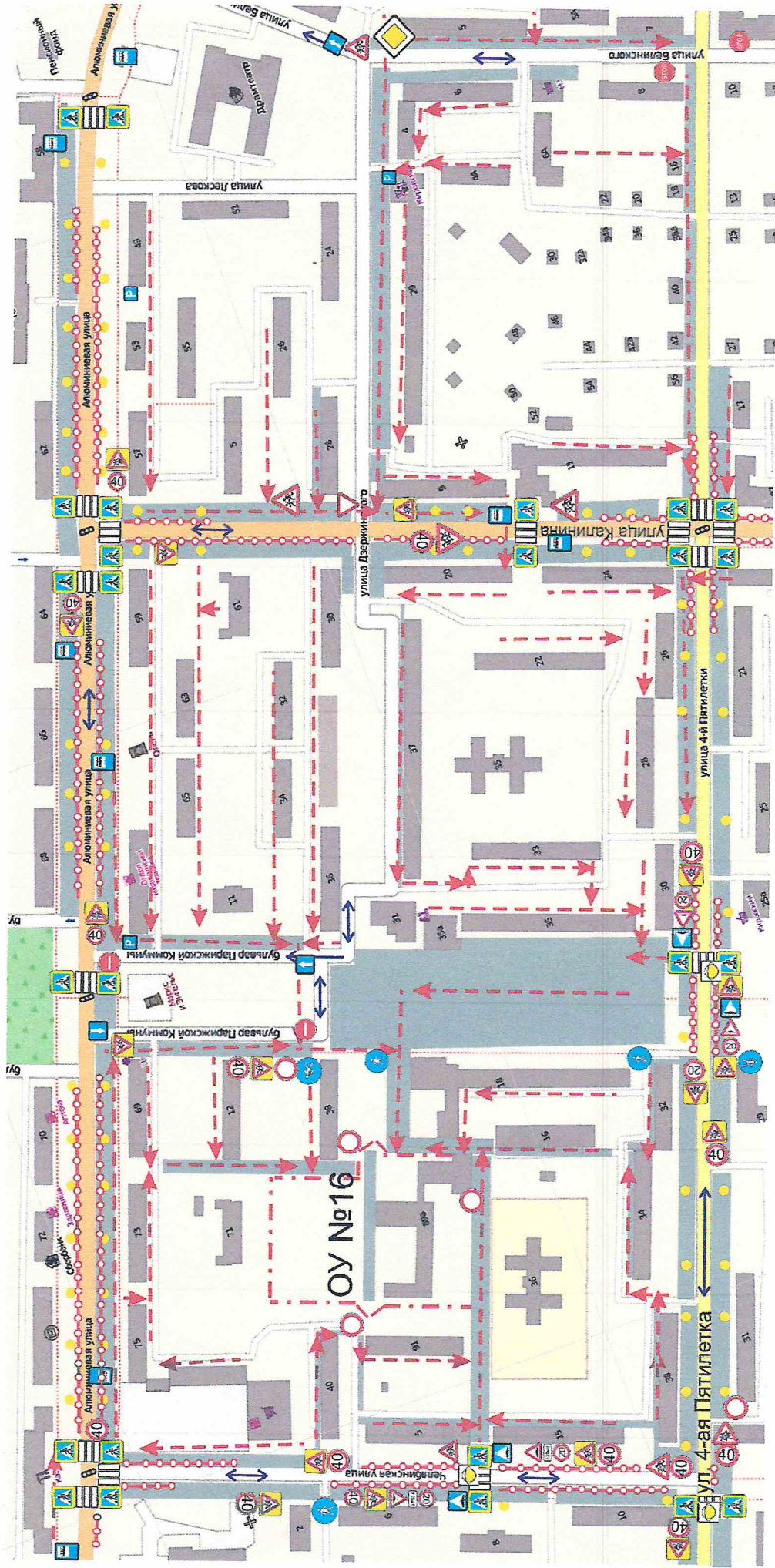
(3439) 32-35-93

Единая дежурно-диспетчерская служба (ЕДДС)

«112»

1. План-схема Средней школы № 16

1. Район расположения Средней школы № 16, пути движения транспортных средств и детей (обучающихся, воспитанников)



- Проезжая часть



- Жилая застройка



Светофор Т7

- Тротуар



- Искусственное освещение



- Уличное ограждение

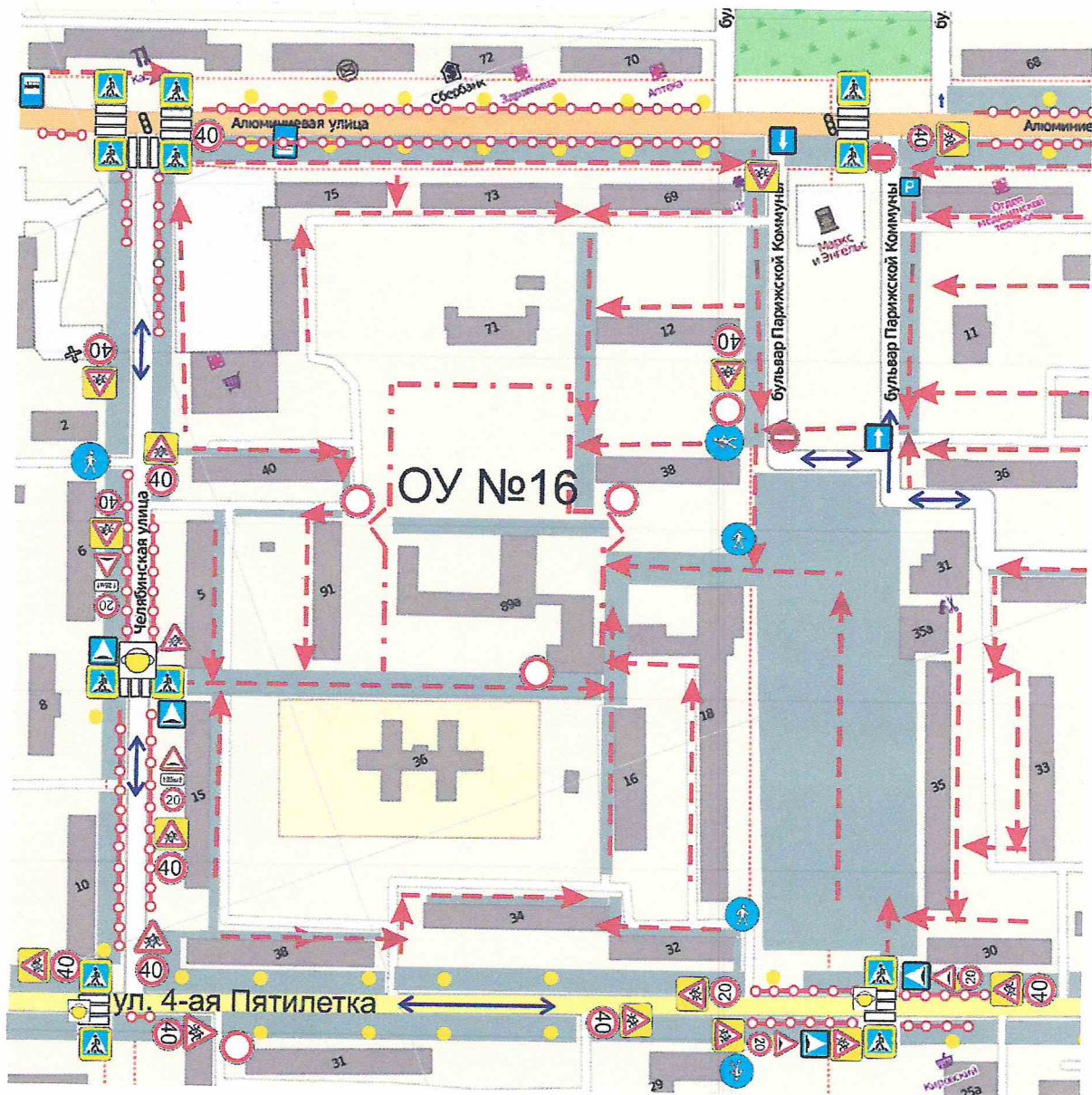


- Движение учеников
в (из) Среднюю
школу № 16



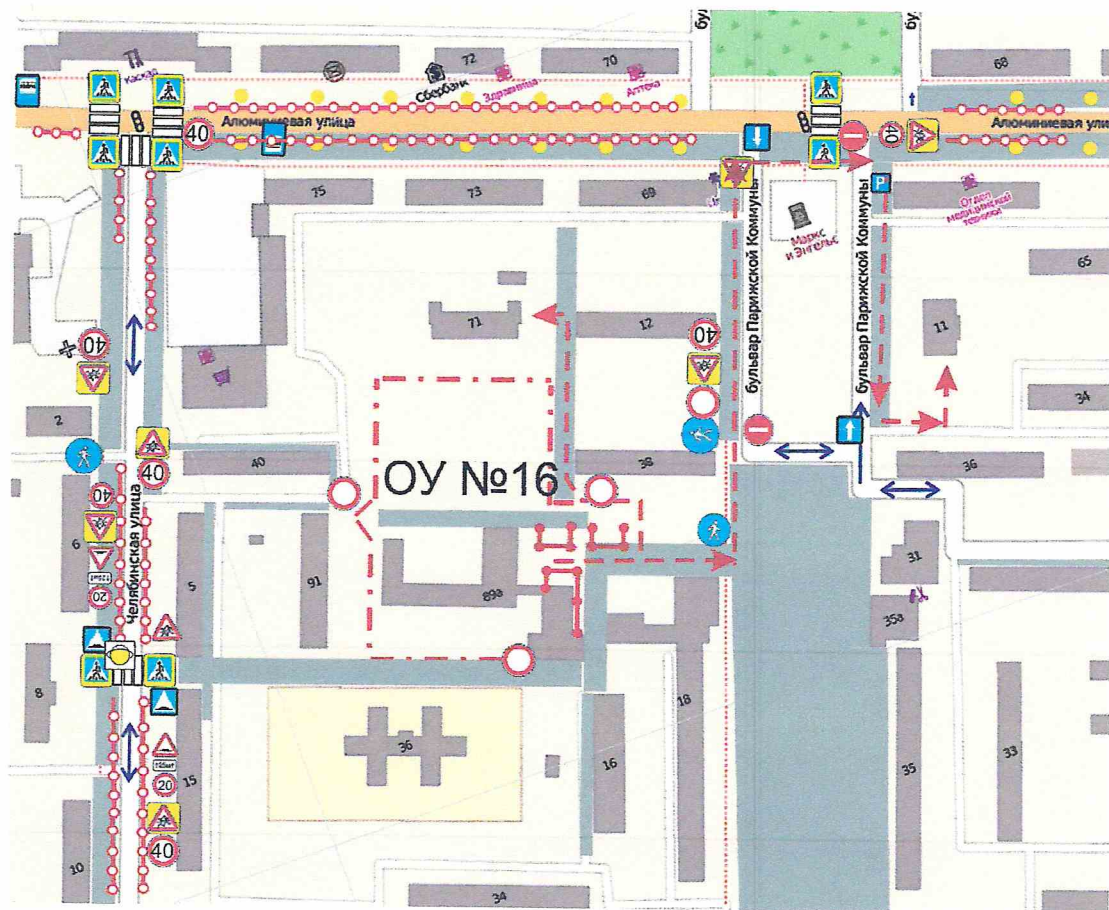
- Движение
транспортных
средств

2. Схема организации дорожного движения в непосредственной близости от Средней школы № 16 с размещением соответствующих технических средств организации дорожного движения, маршрутов движения детей и расположения парковочных мест



-  -Направление движения транспортного потока
-  -Направление движения детей от остановок частных транспортных средств
-  -Ограждения Средней школы № 16
-  -Пешеходные ограждения
-  -Направление движения детей от остановок маршрутных транспортных средств
-  -Искусственное освещение
-  Светофор Т7

3. Маршруты движения организованных групп детей от образовательного учреждения к стадиону, парку или спортивно-оздоровительному комплексу



- Проезжая часть



- Жилая застройка



- Тротуар



- Направление
безопасного
движения группы
детей к ГЦТ



- Искусственное освещение

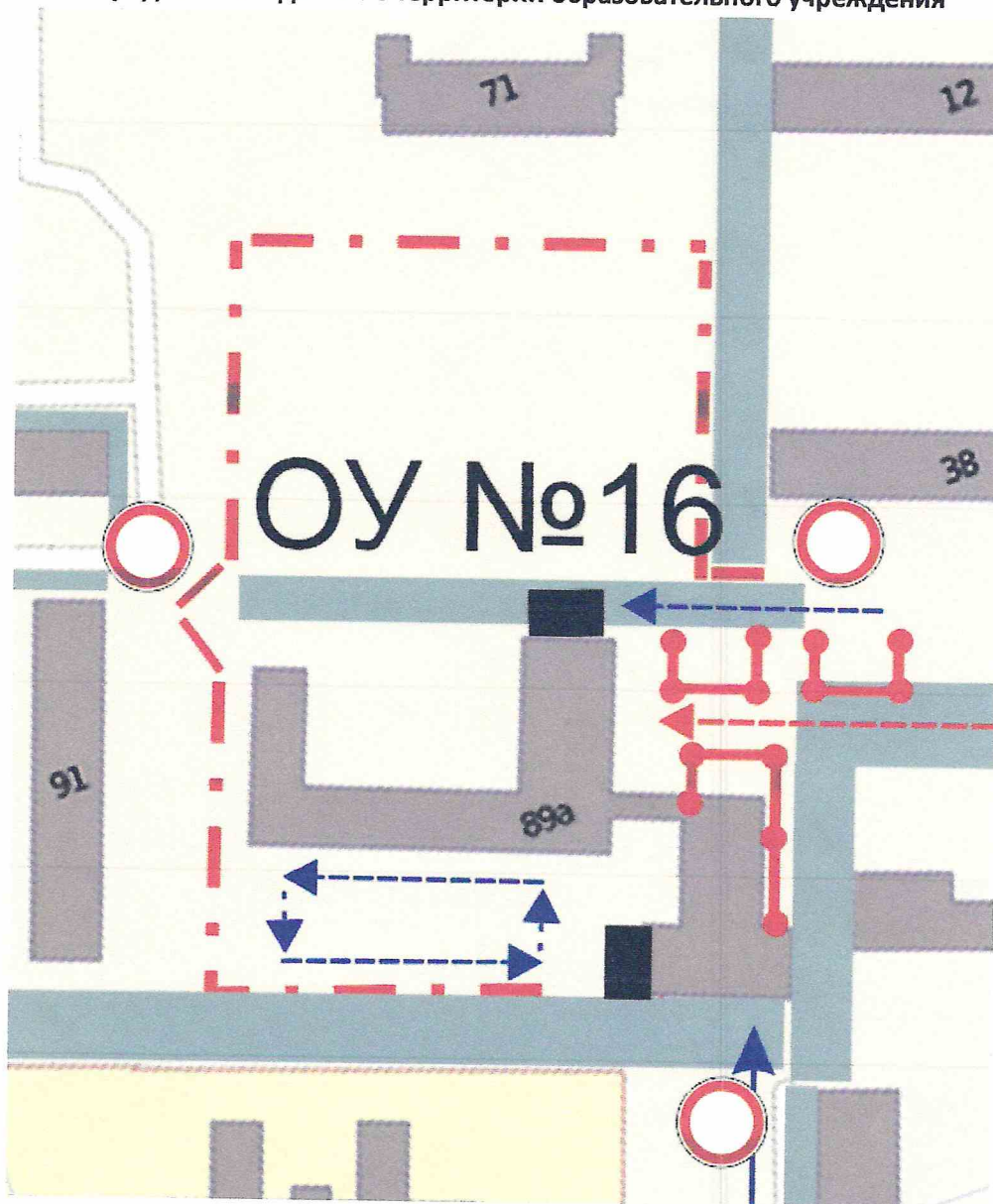


- Уличное ограждение



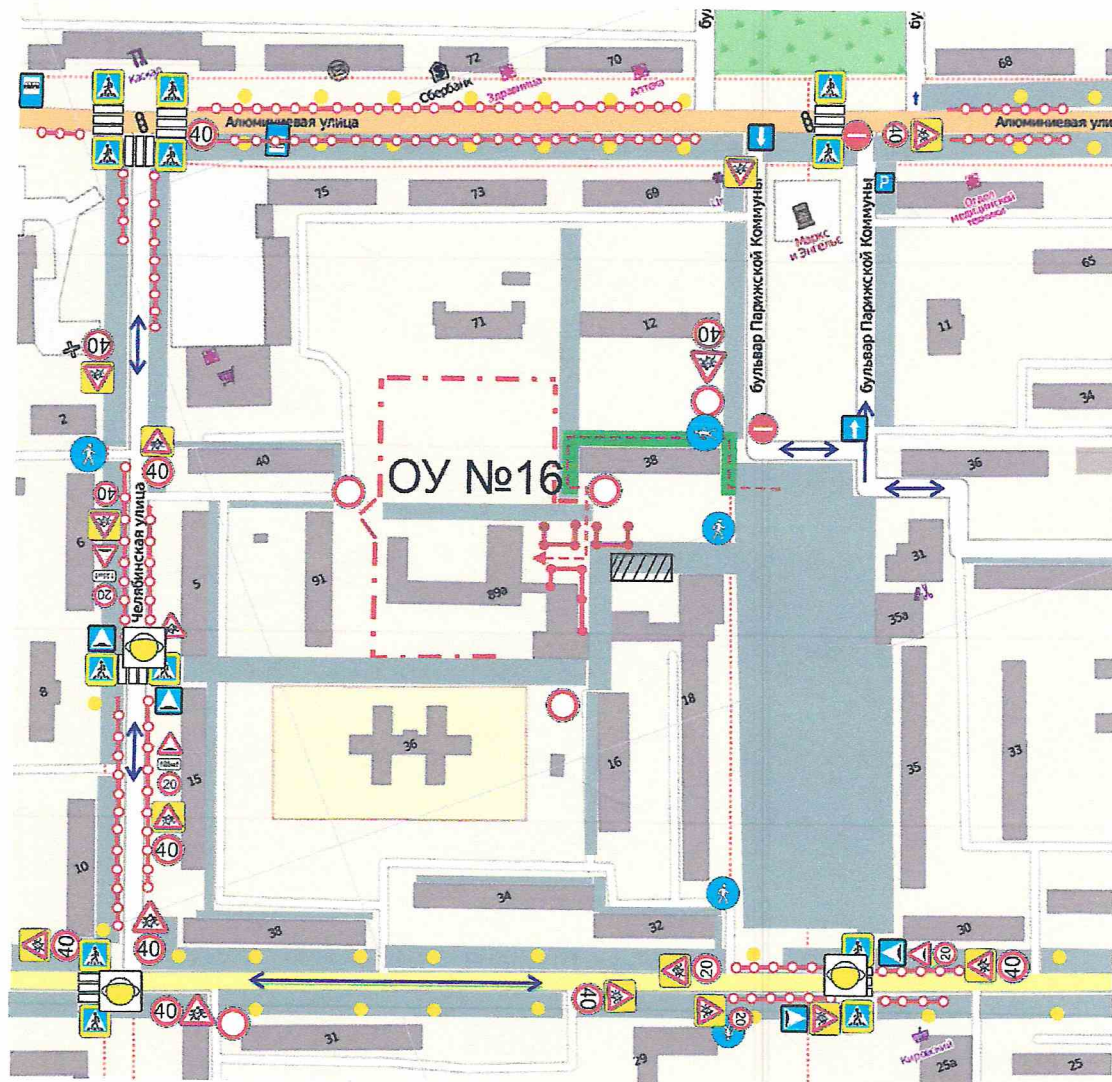
Светофор Т7

4. Пути движения транспортных средств к местам разгрузки/погрузки и рекомендуемые безопасные пути передвижения детей по территории образовательного учреждения

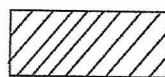


-  - Движение грузовых транспортных средств по территории образовательного учреждения
-  - Движение детей и подростков на территории образовательного учреждения
-  - Жилая застройка
-  - Тротуар
-  - Въезд/выезд грузовых транспортных средств
-  - Место разгрузки/погрузки

5. План-схема пути движения транспортных средств и детей (обучающихся, воспитанников) при проведении дорожных ремонтно-строительных работ вблизи образовательного учреждения



-Жилая застройка



-опасные участки



-Тротуар



-Движение учеников
в (из) Среднюю
школу № 16



-Временный тротуар




- Искусственное освещение




- Уличное ограждение



Светофор Т7



Вход на территорию школы



Въезд на территорию школы со стороны БПК




Перекресток улиц Калинина – Алюминиевая



Перекресток улиц Челябинская – Алюминиевая

Пешеходный переход на улице Челябинская



Поворот с улицы Алюминиевая на БПК




Перекресток улиц Челябинская – Алюминиевая



Пешеходный переход Ул.Челябинская




Пешеходный переход на улице Алюминиевая



Пешеходный переход на улице Алюминиевая



Пешеходный переход на улице Калинина




Перекресток улиц Калинина – Алюминиевая



Улица Калинина



Пешеходный переход на улице Калинина



Перекресток улиц 4-ая Пятилетка – Калинина



Перекресток улиц 4-ая Пятилетка – Калинина





Перекресток улиц Челябинская – 4-я Пятилетка



Перекресток улиц Челябинская – 4-я Пятилетка



Перекресток улиц Челябинская – 4-я Пятилетка



Перекресток улиц Челябинская – 4-я Пятилетка



Улица 4 –ая Пятилетка



Пешеходный переход по ул. 4-ая Пятилетка



Ул. 4-ая Пятилетка

